




**Государственное бюджетное нетиповое образовательное учреждение «Санкт-Петербургский городской Дворец творчества юных»  
Аничков лицей**

<p>«Рассмотрено» на заседании Малого педагогического совета Протокол №1 от 28.08.2015</p>	<p>«Согласовано» Заместитель директора по УВР  От 28.08.2015 г</p>	<p>«Утверждено» Директор Аничкова лицея  От 31.08.2015 г </p>
---	---	---

**Рабочая программа  
для учащихся 10-11 классов  
по географии  
( 1 час в неделю, два учебных года)**

Автор - составитель: М.И.Скипский

2015-2016 у.г

## Пояснительная записка

Данная программа составлена на основе примерной программы для среднего (полного) общего образования по географии. Базовый уровень.

Исходными документами для составления рабочей программы учебного курса являются: федеральный компонент государственного образовательного стандарта, утвержденный Приказом Минобрнауки РФ от 05.03.2004 года № 1089; примерные программы, созданные на основе федерального компонента государственного образовательного стандарта: Сиротин В.И. География. Программы для общеобразовательных учреждений. 6-11 кл. – М.: Дрофа, 2004.

Базисный учебный план общеобразовательных учреждений Российской Федерации, утвержденный приказом Минобрнауки РФ № 1312 от 09.03.2004.

Федеральный перечень учебников, рекомендованных (допущенных) к использованию в образовательном процессе в образовательных учреждениях, реализующих программы общего образования.

**Курс «Экономическая и социальная география мира»** в старших классах средней школы занимает особое место, он завершает цикл школьного географического образования и призван сформировать у учащихся представление об окружающем мире, понимание основных тенденций и процессов, происходящих в постоянно меняющемся мире, показать взаимосвязь природы, населения и хозяйства земного шара.

Курс по географии мира на базовом уровне ориентируется, прежде всего, на формирование общей культуры и мировоззрения школьников, а также решение воспитательных и развивающих задач общего образования, задач социализации личности.

Данный курс занимает важное место в системе географического образования школьников, формируя широкие представления о социально-экономической составляющей географической картины мира и развивая географическое мышление.

Этот курс обобщает географические знания, полученные учащимися в основной школе, и рассматривает географические аспекты важнейших проблем современности как в общем, глобальном масштабе, так и на региональном уровне.

Программа предназначена в основном для учащихся, не планирующих в дальнейшем специализироваться в области географии и связывать свою будущую жизнь с географической наукой.

### **Цели и задачи курса:**

**Главной целью курса** является формирование у школьников законченных широких представлений о социально-экономической составляющей географической картины мира.

Указанная цель раскрывается в основных **задачах курса:**

освоение системы географических знаний о целостном, многообразном и динамично изменяющемся мире, взаимосвязи природы, населения и хозяйства на всех территориальных уровнях, географических аспектах глобальных проблем человечества и путей их решения, методах изучения географического пространства, разнообразия его объектов и процессов; овладение умениями сочетать глобальный, региональный и локальный подходы для описания и анализа природных, социально-экономических, геоэкологических процессов и явлений; развитие познавательных интересов, интеллектуальных и творческих способностей посредством ознакомления с важнейшими географическими особенностями и проблемами мира, его регионов и крупнейших стран;

сформировать систему знаний об экономических и социальных проблемах современного мира для целостного осмысления единства природы и общества на планетарном и региональном уровнях;

развить у школьников познавательные интересы, интеллектуальные и творческие способности посредством ознакомления с важнейшими географическими особенностями проблемами мира, его регионов и крупнейших стран;  
формировать географическую культуру и географическое мышление учащихся, воспитывать чувство патриотизма;  
вооружить учащихся специальными и общеучебными умениями, позволяющими им самостоятельно добывать информацию географического характера по данному курсу; нахождения и применения географической информации, включая карты, статистические материалы, геоинформационные системы и ресурсы Интернета, для правильной оценки важнейших социально-экономических вопросов международной жизни; геополитической и геоэкономической ситуации в России, других странах и регионах мира, тенденций их возможного развития;  
воспитание патриотизма, толерантности, уважения к другим народам и культурам, бережного отношения к окружающей среде.

Курс завершает формирование у учащихся представлений о географической картине мира, которые опираются на понимание географических взаимосвязей общества и природы, воспроизводства и размещения населения, мирового хозяйства и географического разделения труда, раскрытие географических аспектов глобальных и региональных явлений и процессов, разных территорий.

Таким образом, предлагаемый курс географии можно назвать курсом географии для всех, вне зависимости от выбранного профиля обучения.

Содержание курса «География мира» дает возможность подготовить учащихся к правильному восприятию окружающей действительности, к пониманию тех процессов, которые происходят в мировой политике и экономике. Другими словами, предполагается формирование теоретических знаний, практических умений и навыков, необходимых каждому культурному человеку вне зависимости от области его дальнейших интересов и от его будущей работы.

По содержанию предлагаемый базовый курс географии сочетает в себе элементы общей географии и комплексного географического страноведения.

Содержание учебного материала охватывает все аспекты содержания школьной географии основной школы и предлагает их на новом качественном уровне в условиях среднего (полного) общего образования.

В процессе изучения курса важно опираться на исторический, типологический, дифференцированный подходы, проблемное обучение и самостоятельную работу учащихся с источниками географической информации. Знания и практические умения, приобретенные учащимися при изучении курса, могут быть использованы во всех сферах будущей деятельности.

### **Место предмета в базисном учебном плане**

Предмет география входит в образовательную область «Обществознание». Федеральный базисный учебный план для общеобразовательных учреждений Российской Федерации отводит на изучение предмета 70 часов за два года обучения в старшей школе, т. е. в 10-м и 11-м классах (1 час в неделю).

Используются такие **формы обучения**, как лекция, диалог, беседа, дискуссия, диспут, семинар, консультация, зачет, практикум. Применяются варианты индивидуального, индивидуально-группового, группового и коллективного способа обучения.

Усвоение учебного материала реализуется с применением основных групп **методов обучения** и их сочетания:

методами организации и осуществления учебно-познавательной деятельности: словесных (рассказ, учебная лекция, беседа), наглядных (иллюстрационных и демонстрационных),

практических, проблемно-поисковых под руководством преподавателя и самостоятельной работой учащихся;  
методами стимулирования и мотивации учебной деятельности: познавательных игр, деловых игр;  
методами контроля и самоконтроля за эффективностью учебной деятельности:  
индивидуального опроса, фронтального опроса, выборочного контроля, письменных работ;  
Степень активности и самостоятельности учащихся нарастает с применением объяснительно-иллюстративного, частично - поискового (эвристического), проблемного изложения, исследовательского методов обучения.  
Используются следующие **средства обучения**: учебно-наглядные пособия (таблицы, карты и др.), организационно-педагогические средства (карточки, билеты, раздаточный материал).

**Используемые формы и способы проверки и оценки результатов деятельности**: устные ответы учащихся (фронтальный или индивидуальный опрос), контрольные, самостоятельные, практические работы; выполнение тестовых заданий, географических диктантов. Результаты обучения оцениваются по 5-бальной системе. При оценке учитываются глубина, осознанность, полнота ответа, число и характер ошибок.

**Особое значение этого курса в таком учебном заведении, каковым является «Аничков лицей»** заключается в том, что класс одной параллели, набранный два-три года назад, функционирует в совершенно ином ритме, чем класс параллели, набранной в текущем или прошлом учебном году. То есть одновременно с решением общеучебных задач необходимо решить и задачи максимально быстрого вхождения вновь набранного десятого класса в учебный ритм Лицея. Отсюда вытекает важнейшая задача, опираясь на разный уровень подготовки учащихся, разное понимание предмета попытаться выстроить единую рабочую схему преподавания.

**Структура курса** следует логике учебного предмета, все разделы преемственны, каждый раздел выстроен с учетом закономерностей при познании географических объектов, с постепенным введением обобщений и на их основе – теоретических знаний и приемов самостоятельной работы. Курс состоит из введения и 8 разделов: «Современная политическая карта мира», «Природа и человек в современном мире», «Население мира», «НТР и мировое хозяйство», «География мирового хозяйства», «Регионы и страны мира», «Современные глобальные проблемы человечества».

## **ТРЕБОВАНИЯ К УРОВНЮ ПОДГОТОВКИ УЧАЩИХСЯ**

***В результате изучения географии на базовом уровне ученик должен знать/понимать***

- основные географические понятия и термины: экономическая и социальная география, метод, географическая среда, природно-ресурсный потенциал, экологическая емкость, лесистость, марикультура, глобальные проблемы человечества, воспроизводство населения, демографический взрыв, теория демографического перехода, демографическая политика, депопуляция, нация, народ, народность, дискриминации, экономически активное население, демографическая нагрузка, урбанизация, субурбанизация, агломерация, мегаполис, миграции населения, уровень жизни, мировое хозяйство, международная хозяйственная специализация, международное географическое разделение труда, научно-техническая революция (НТР), «зеленая революция», монокультура, политическая карта, страна, государство, унитарное государство, федеративное государство, монархия, республика, валовый внутренний продукт (ВВП), политическая география, геополитика, внешнеторговый оборот, регионалистика, страноведение, регион;

- традиционные и новые методы географических исследований: сравнительный, описательный, картографический, исторический, математический, метод географического моделирования; геоинформационные системы (ГИСы) и др.;
- особенности размещения основных видов природных ресурсов, их главные месторождения, а также особенности размещения и территориальные сочетания земельных, лесных, рекреационных, ресурсов Мирового океана;
- численность и динамику изменения населения мира, отдельных регионов и стран, их этногеографическую специфику, наиболее крупные языковые семьи и народы мира, ареалы их распространения;
- различия в уровне и качестве жизни населения в отдельных регионах и странах мира;
- основные направления внешних и внутренних миграций;
- проблемы современной урбанизации;
- географические особенности отраслевой и территориальной структуры мирового хозяйства, размещения его основных отраслей (нефтегазовая, угольная, электроэнергетика, металлургия, машиностроение, химическая, легкая), традиционные, новые и новейшие отрасли промышленности;
- географическую специфику отдельных регионов (Зарубежная Европа и Азия, Северная и Латинская Америка, Африка, Австралия и Океания) и стран (Франция, Германия, Африка, Великобритания, страны Балтии, Китай, Япония, Индия, Казахстан, США, Канада, Мексика, Бразилия, Австралия, Египет, Нигерия, ЮАР и другие, в том числе по выбору учителя), их различия по уровню социально-экономического развития, специализации в системе международного географического разделения труда;
- географические аспекты глобальных проблем человечества (экологическая, демографическая, продовольственная, энергетическая и сырьевая проблемы, а также сохранение мира на Земле, преодоление отсталости развивающихся стран, проблемы Мирового океана и мирного освоения космоса);
- особенности современного геополитического и геоэкономического положения России, ее роль в международном географическом разделении труда;

#### уметь

- **определять и сравнивать** по разным источникам информации географические тенденции развития природных, социально-экономических и геоэкологических объектов, процессов и явлений;
- **оценивать и объяснять** ресурсообеспеченность отдельных стран и регионов мира, их демографическую ситуацию, уровни урбанизации и территориальной концентрации населения и производства, степень природных, антропогенных и техногенных изменений отдельных территорий;
- **применять** разнообразные источники географической информации для проведения наблюдений за природными, социально-экономическими и геоэкологическими объектами, процессами и явлениями, их изменениями под влиянием разнообразных факторов;
- **составлять** комплексную географическую характеристику регионов и стран мира; таблицы, картосхемы, диаграммы, простейшие карты, модели, отражающие географические закономерности различных явлений и процессов, их территориальные взаимодействия;
- **описывать** мировые экономические связи, причины экономической интеграции стран мира, роль транснациональных компаний и банков;
- **сопоставлять** географические карты различной тематики для составления географических характеристик населения, отраслей мирового хозяйства регионов и стран мира;

- **использовать приобретенные знания и умения в практической деятельности и повседневной жизни** для:
- **объяснения** влияния природных и социально-экономических факторов на особенности размещения населения Земли; направлений современных миграций населения; размещения основных промышленных и сельскохозяйственных районов мира; особенностей состава, структуры, специализации хозяйства отдельных регионов и стран мира; различий в уровне экономического развития; причин возникновения и обострения, взаимосвязи глобальных проблем человечества;
- **прогнозирования** темпов роста народонаселения Земли в целом и в отдельных регионах и странах мира; тенденций изменения возрастного состава населения по данным об изменении прироста населения; основных направлений антропогенного воздействия на природную среду в современном мире;
- **выявления и объяснения** географических аспектов различных текущих событий и ситуаций;
- **нахождения и применения** географической информации, включая карты, статистические материалы, геоинформационные системы и ресурсы Интернета; правильной оценки важнейших социально-экономических событий международной жизни, геополитической и геоэкономической ситуации в России, других странах и регионах мира, тенденций их возможного развития;
- **понимания** географической специфики крупных регионов и стран мира в условиях глобализации, стремительного развития международного туризма и отдыха, деловых и образовательных программ, различных видов человеческого общения.

## *Содержание программы*

### **Раздел. Современные методы географических исследований. Источники географической информации (4 часа).**

Положение географии в системе наук. Традиционные и новые методы географических исследований. Географическая карта – особый источник информации о действительности. Географическая номенклатура.

Статистический метод – один из основных в географии. Этапы статистического изучения географических явлений и процессов. Виды статистических материалов. Другие способы и формы получения географической информации: экспедиции, стационарные наблюдения, камеральная обработка, опыты, моделирование. Геоинформационные системы как средство получения, обработки и представления пространственно-координированных географических данных.

### **Практические работы**

**Анализ карт различной тематики.**

**Обозначение на контурной карте основных географических объектов.**

**Составление картосхем и простейших карт, отражающих различные географические явления и процессы, их территориальные взаимодействия.**

**Сопоставление географических карт различной тематики для определения тенденций и закономерностей развития географических явлений и процессов.**

**Использование статистической информации разной формы и содержания: обработка, анализ и представление ее в графической и картографической форме.**

## **Раздел. Природа и человек в современном мире (6 часов)**

Взаимодействие человечества и природы в прошлом и настоящем. Международный характер проблемы «дестабилизация окружающей среды». Природные ресурсы Земли, их виды. Ресурсообеспеченность. Природно-ресурсный потенциал разных территорий. Территориальные сочетания природных ресурсов. География природных ресурсов Земли. Основные типы природопользования. Источники загрязнения окружающей среды. Геоэкологические проблемы регионов различных типов природопользования. Пути сохранения качества окружающей среды.

### **Практические работы**

**Оценка обеспеченности разных регионов и стран основными видами природных ресурсов.**

## **Раздел. Население мира (5 часов)**

Численность, динамика и размещение населения мира, крупных регионов и стран. Воспроизводство и миграции населения. *Их типы и виды.* Структура населения (половая, возрастная, расовая, этническая, религиозная, по образовательному уровню). Демографическая ситуация в разных регионах и странах мира.

Характеристика трудовых ресурсов и занятости населения крупных стран и регионов мира.

Расселение населения. Специфика городских и сельских поселений. Масштабы и темпы урбанизации различных стран и регионов мира.

### **Практические работы**

**Определение степени обеспеченности крупных регионов и стран трудовыми ресурсами.**

**Определение демографической ситуации и особенностей демографической политики в разных странах и регионах мира.**

**Оценка особенностей уровня и качества жизни населения в разных странах и регионах мира.**

## **Раздел. География мирового хозяйства (10 часов)**

Мировое хозяйство, его отраслевая и территориальная структура. География важнейших отраслей. Международное географическое разделение труда.

Международная специализация и кооперирование – интеграционные зоны, крупнейшие фирмы и транснациональные корпорации (ТНК). Отрасли международной специализации стран и регионов мира; определяющие их факторы.

Внешние экономические связи – научно-технические, производственное сотрудничество, создание свободных экономических зон (СЭЗ). *География мировых валютно-финансовых отношений.* Крупнейшие международные отраслевые и региональные союзы. Международная торговля – основные направления и структура. Главные центры мировой торговли.

### **Практические работы**

**Определение стран – экспортеров основных видов промышленной и сельскохозяйственной продукции, видов сырья; районов международного туризма и**

**отдыха, стран, предоставляющих банковские и другие виды международных услуг.**

**Определение основных направлений международной торговли; факторов, определяющих международную специализацию стран и регионов мира.**

### **Раздел. Регионы и страны мира (не менее 20 часов)**

Многообразие стран на политической карте мира. Различия стран современного мира по размерам территории, численности населения, особенностям населения, особенностям географического положения. Типы стран. Экономически развитые и развивающиеся страны (главные; высокоразвитые страны Западной Европы; страны переселенческого типа; ключевые страны; страны внешнеориентированного развития; новые индустриальные страны и др. группы).

Понятие о географическом регионе. Основные варианты регионального деления мира. Особенности географического положения, истории открытия и освоения, природно-ресурсного потенциала, населения, хозяйства, проблем современного социально-экономического развития крупных регионов и стран Европы, Азии, Африки, Северной и Латинской Америки, а также Австралии.

#### **Практические работы**

**Объяснение взаимосвязей между размещением населения, хозяйства, природными условиями разных территорий.**

**Составление комплексной географической характеристики стран разных типов и крупных регионов мира; определение их географической специфики.**

### **Раздел. Россия в современном мире (10 часов)**

Россия на политической карте мира. Изменение географического положения России во времени. Характеристика современных границ государства. Современное геополитическое положение России.

Россия в мировом хозяйстве и международном географическом разделении труда; география отраслей ее международной специализации.

Характеристика современного этапа преобразований закрытой экономики прошлого в открытую экономику будущего. Россия в системе международных финансово-экономических и политических отношений.

Особенности географии и структуры международной торговли. Крупнейшие торговые партнеры России. Структура внешнеторгового баланса. Основные формы внешних экономических связей. Участие России в международных отраслевых и региональных организациях. Россия и страны Содружества независимых государств (СНГ). Участие России в Международных социально-экономических и геоэкологических проектах.

#### **Практические работы**

**Анализ и объяснение особенностей современного геополитического и геоэкономического положения России, тенденций их возможного развития.**

**Определение роли России в производстве важнейших видов мировой промышленной и сельскохозяйственной продукции.**

### **Раздел. Географические аспекты современных глобальных проблем человечества (5 часов)**

Природа и цивилизация. Понятие о глобальных проблемах, их типах и взаимосвязях.



Географические аспекты глобальных проблем человечества в прошлом и настоящем. Сырьевая, демографическая, продовольственная, экологическая проблемы как особо приоритетные, пути их решения. *Проблема преодоления отсталости развивающихся стран. Географические аспекты качества жизни населения.* Роль географии в решении глобальных проблем человечества.

Геоэкология – фокус глобальных проблем человечества. Общие и специфические экологические проблемы разных регионов Земли.

### **Практические работы**

**Выявление по картам регионов с неблагоприятной экологической ситуацией, а также географических аспектов других глобальных проблем человечества.**

**Выявление, объяснение и оценка важнейших событий международной жизни; географических аспектов различных текущих событий и ситуаций.**

**Резервное время – 10 часов.**

Тематическое поурочное планирование курса географии в 10х классах

Номер	Тема	Планируемая дата	Фактическая дата
1	Освоение планеты от древности до наших дней	3.09	
2	Современные масштабы освоения планеты	10.09	
3	Современные масштабы освоения планеты	17.09	
4	Природные ресурсы и экономическое развитие	24.09	
5	Природные ресурсы и экономическое развитие	1.10	
6	Минеральные ресурсы	15.10	
7	Земельные ресурсы	22.10	
8	Ресурсы пресной воды	29.10	
9	Лесные ресурсы	5.11	
10	Ресурсы Мирового океана	12.11	
11	Другие виды ресурсов	19.11	
12	Численность населения и его воспроизводство	26.11	
13	Численность населения и его воспроизводство	3.12	
14	Расовый и этнический состав	10.12	
15	Расовый и этнический состав	17.12	
16	Полугодовая контрольная работа	24.12	
17	Трудовые ресурсы и занятость	14.1	
18	Трудовые ресурсы и занятость	21.1	
19	Размещение населения и формы расселения	28.1	
20	Размещение населения и формы расселения	4.2	
21	Миграции населения	11.2	
22	Миграции населения	18.2	
23	От культуры к цивилизации	25.2	

24	От культуры к цивилизации	4.3	
25	Религии	11.3	
26	Религии	18.3	
27	Цивилизации Востока	8.4	
28	Цивилизации Запада	15.4	
29	Формирование политической карты мира	22.4	
30	Типология стран	29.4	
31	Теория государства и государственный строй	6.5	
32	Международные организации	13.5	
33	Политическая география и геополитика	20.5	
34	Полугодовая контрольная работа	27.5	

### Тематическое поурочное планирование курса географии в 11х классах

Номер	Тема	Планируемая дата	Фактическая дата
1	Международное разделение труда и мировое хозяйство	3.09	
2	НТР и размещение производительных сил	10.09	
3	Энергетика	17.09	
4	Обрабатывающая промышленность	24.09	
5	Сельское хозяйство	1.10	
6	Транспорт	15.10	
7	Международные экономические связи	22.10	
8	Историко-географические регионы мира	29.10	
9	Развитые страны	5.11	
10	Развивающиеся страны	12.11	
11	США	19.11	
12	США	26.11	
13	Канада	3.12	
14	Страны З. Европы	10.12	
15	Страны З. Европы	17.12	
16	Полугодовая контрольная работа	24.12	
17	Страны В. Европы	14.1	
18	Страны В. Европы	21.1	
19	Страны Азии	28.1	
20	Япония	4.2	
21	Япония	11.2	
22	КНР	18.2	
23	КНР	25.2	
24	Индия	4.3	
25	Страны Африки	11.3	
26	Страны Африки	18.3	
27	Страны Латинской Америки	8.4	

28	Австралия и Океания	15.4	
29	Экономическая интеграция стран	22.4	
30	Сохранение мира на Земле. Экологическая проблема.	29.4	
31	Демографическая проблема. Продовольственная проблема.	6.5	
32	Энергетическая и сырьевая проблемы. Преодоление отсталости развивающихся стран.	13.5	
33	Проблемы Мирового океана. Взаимосвязь глобальных проблем человечества.	20.5	
34	Полугодовая контрольная работа	27.5	